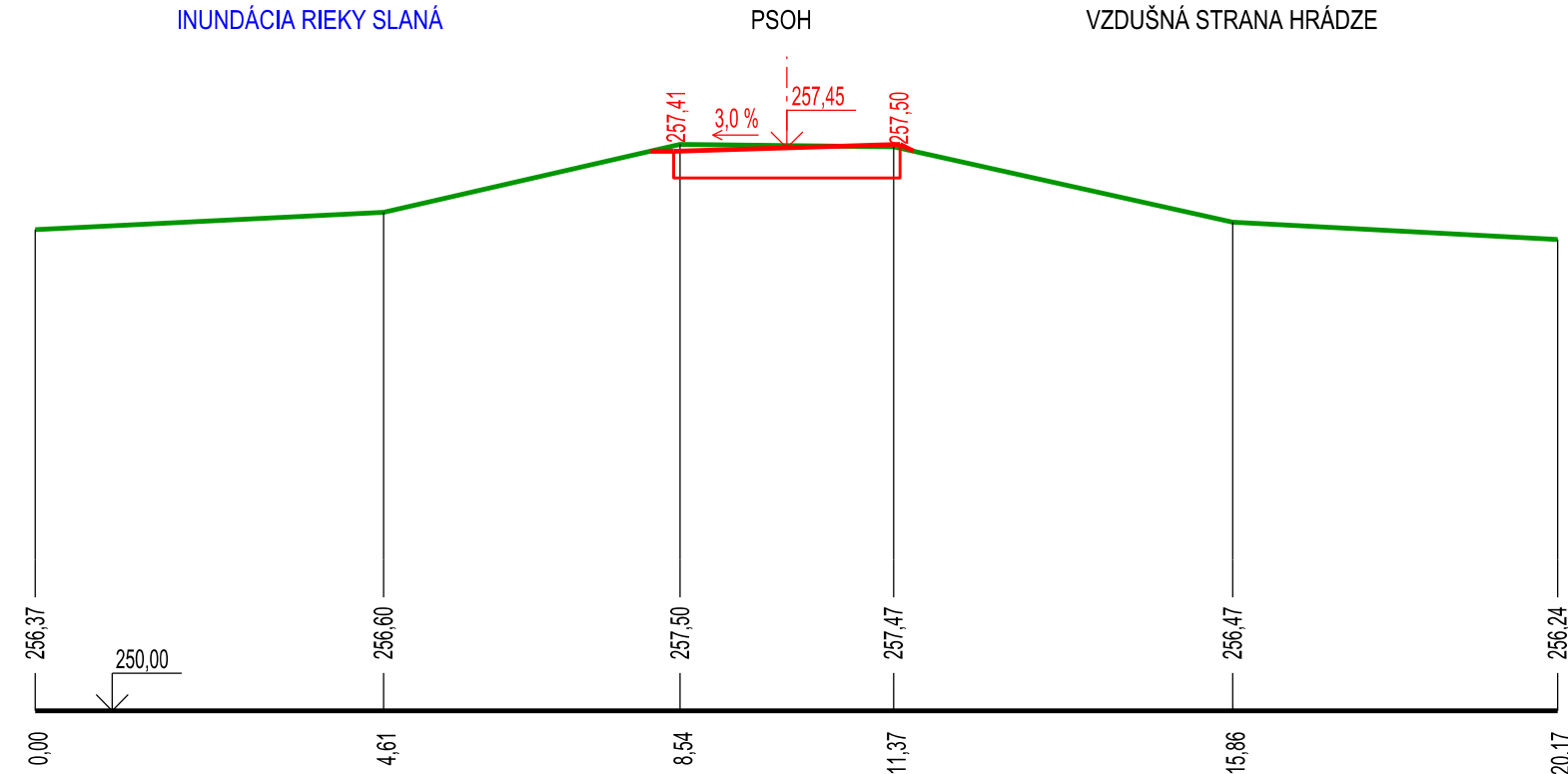
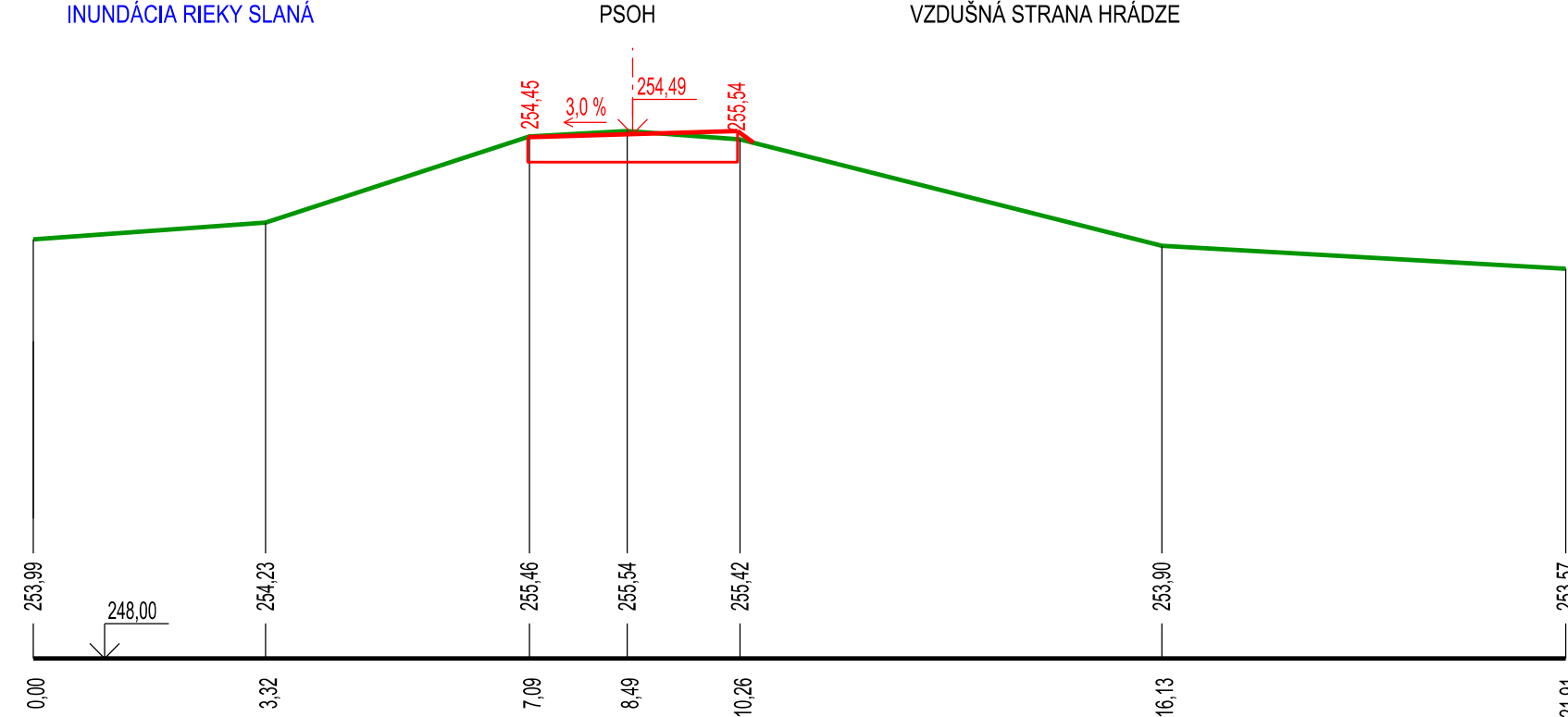


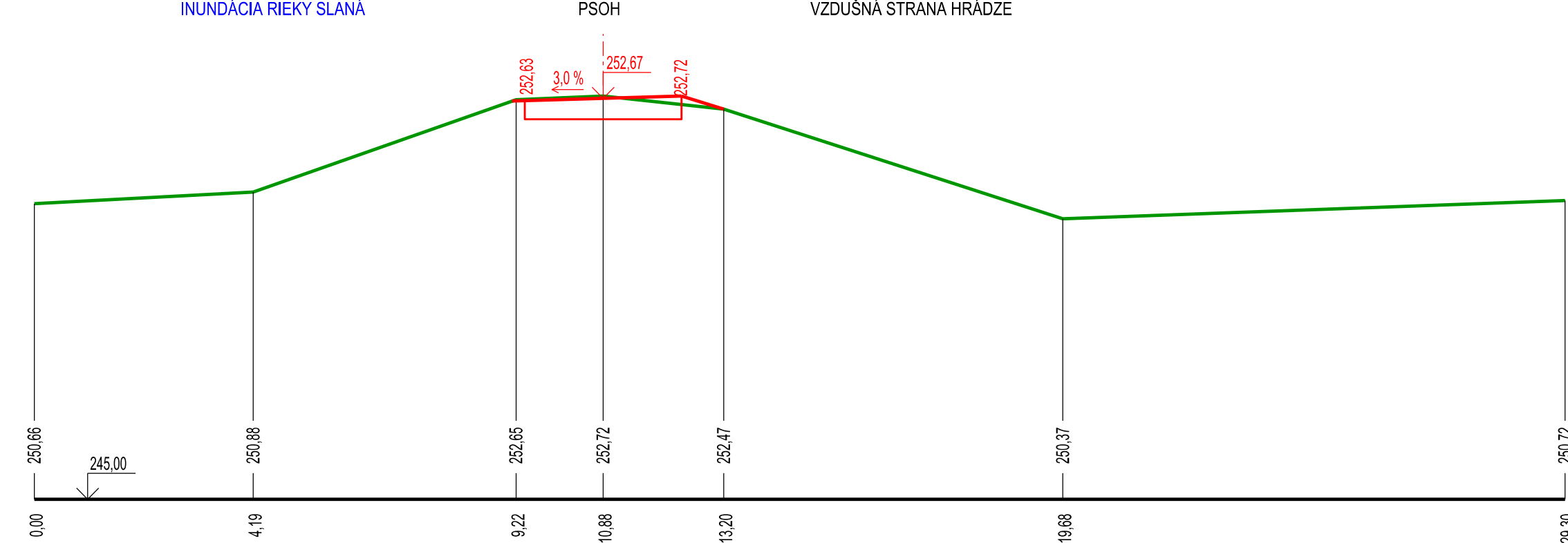
PRIEČNY PROFIL PF4.1
st. 0,098 20 km



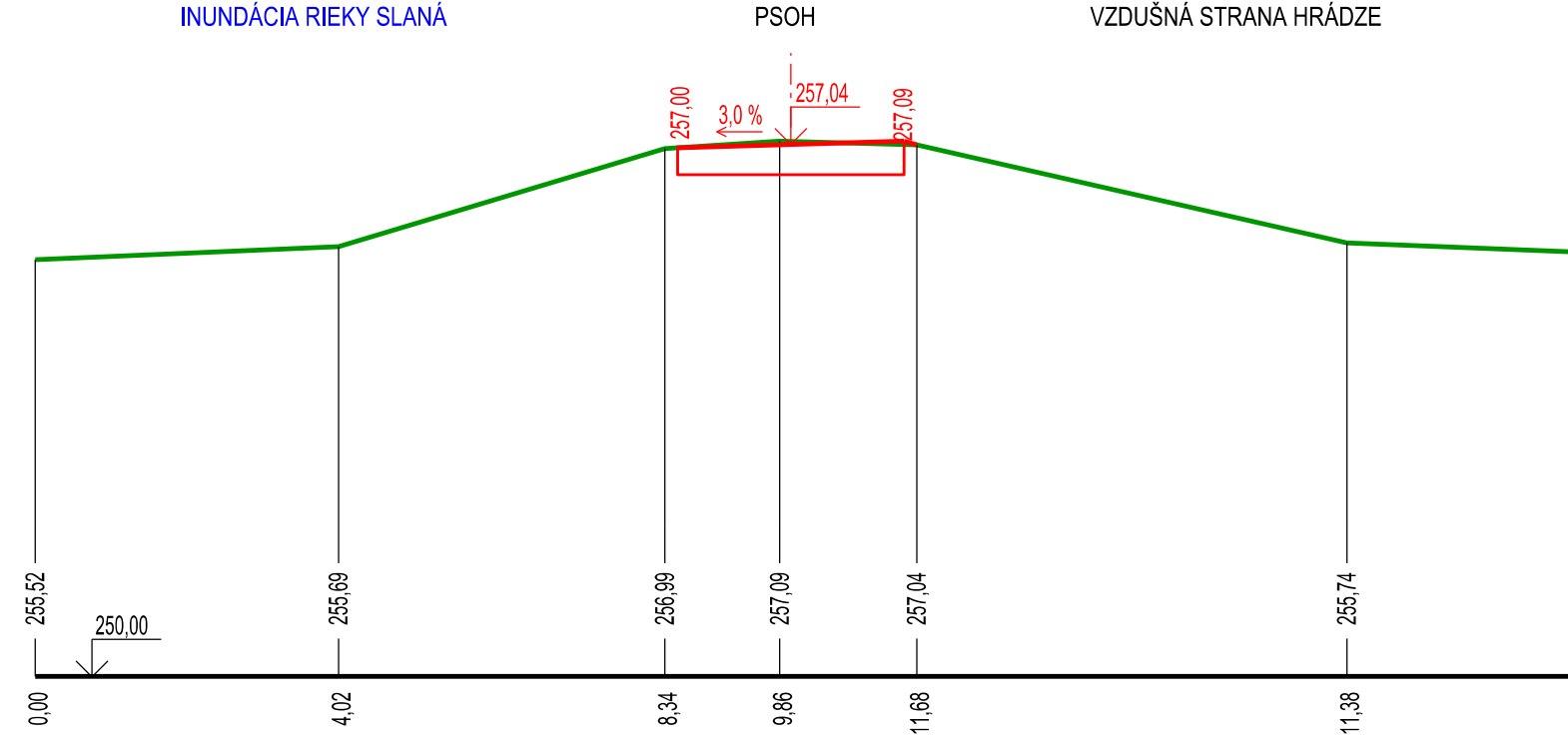
PRIEČNY PROFIL PF4.3
st. 0,602 68 km



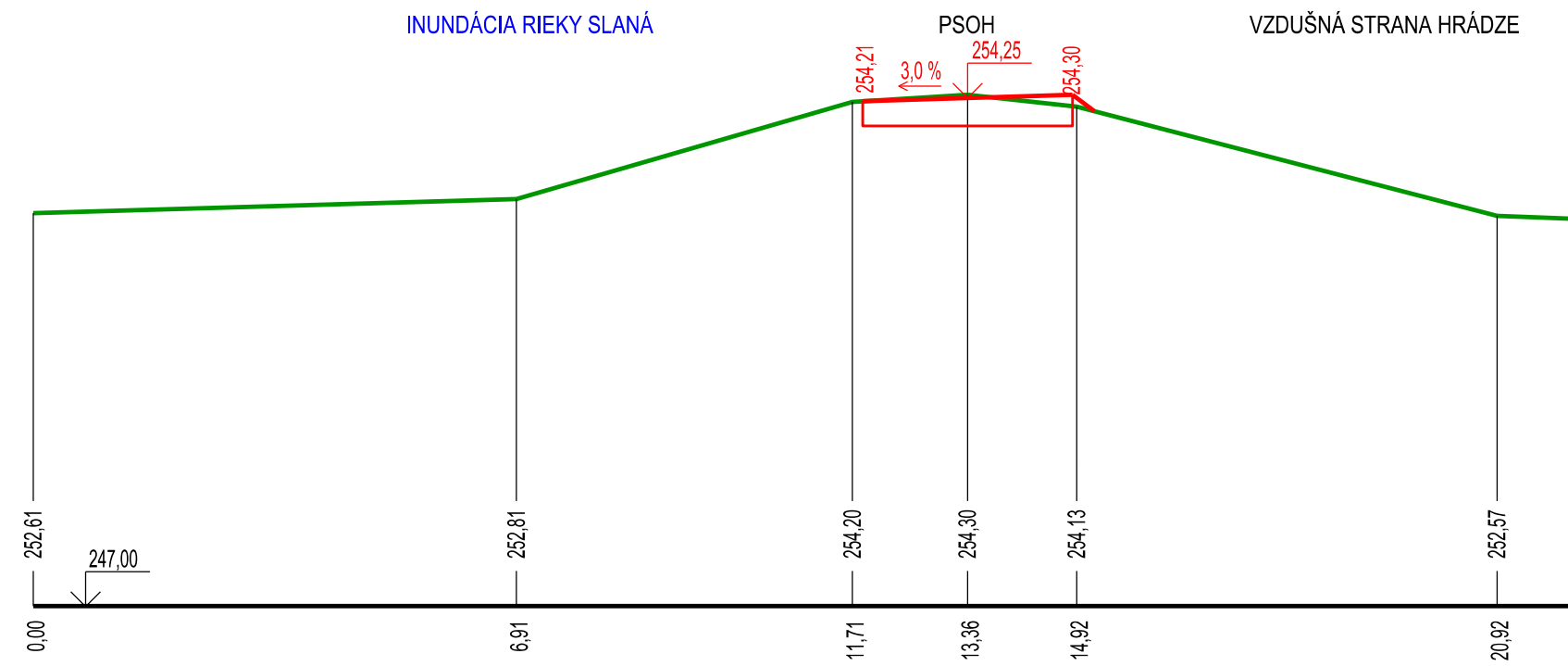
PRIEČNY PROFIL PF4.5
st. 1,364 50 km



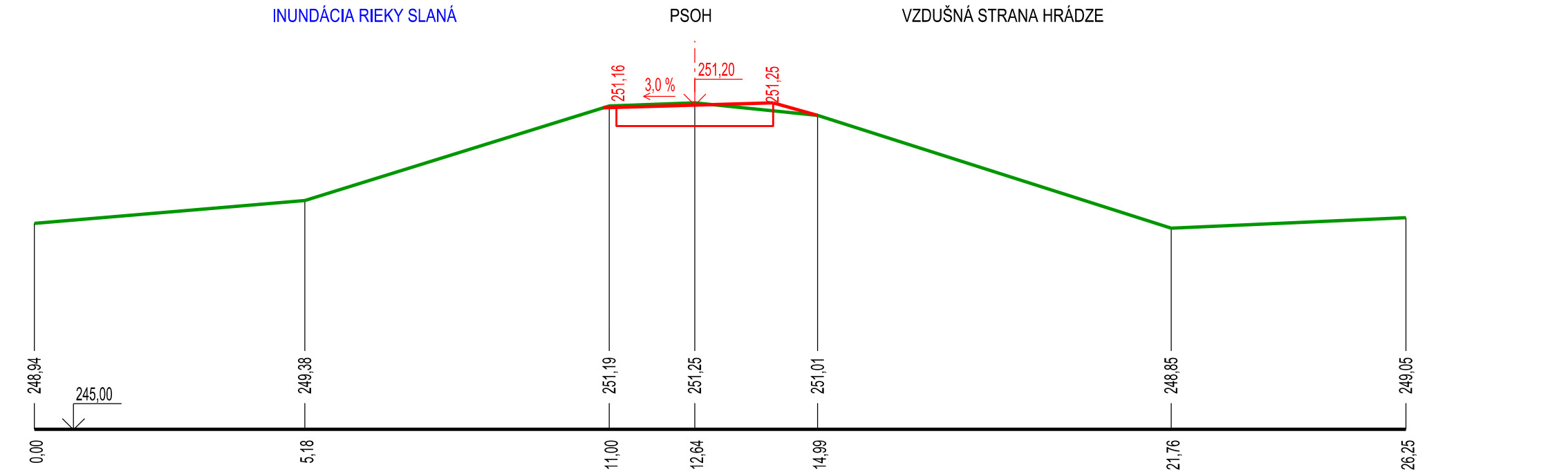
PRIEČNY PROFIL PF4.2
st. 0,234 37 km



PRIEČNY PROFIL PF4.4
st. 0,866 99 km



PRIEČNY PROFIL PF4.6
st. 1,870 77 km



2			
1			
0			
Revízia:	Dátum:	Vydal:	Schválil:
INVESTOR		KOŠICKÝ SAMOSPRÁVNÝ KRAJ	
Projektová organizácia:		KOŠICKÝ SAMOSPRÁVNÝ KRAJ	
Výpracoval:		H I P:	
Ing. Rastislav Haraga		Ing. Matuš Bursa	
Zodpovedný projektant:		Ing. Gabriel Faško	
Kontroloval:		Ing. Gabriel Faško	
Akcia :		Miesto:	
Cyklotrasy po hrádzach Košíckého kraja - Hrádze rieky Slaná 1. etapa		Rožňava-Gombasek	
		Formát	
		6 A4	
		Dátum	
Objekt : SO 104 4, úsek - PSOH Slaná r, km 46.180 - 48.080		02. 2025	
		Stupeň	
		PS	
Názov prílohy:		Č. zákazky	
		722-10-34124	
Charakteristické priečne profily - 4. úsek		Mierka	
		1: 100	
		Číslo prílohy	
		E.5-3	